



# **SPAZIER- und WANDERWEGE**

IN UND UM VELDEN

[www.markt-velden.de/wandern](http://www.markt-velden.de/wandern)



## Den Markt und die Gemeinde Velden auf neuen Wegen erkunden!

Liebe Veldenerinnen und Veldener,  
sehr geehrte Gäste in unserer Marktgemeinde,

mit den Spazier- und Wanderwegen lade ich Sie ein, **den Ort und die Gemeinde Velden von einer neuen Seite kennenzulernen**. Sechs Wanderwege mit einer Länge von 5,5 bis 8 Kilometern sind mit Richtungshinweisen ausgeschildert und führen auf Feldwegen und wenig befahrenen Nebenstraßen durch das Gemeindegebiet. Die drei Themenwege in Velden, der Brenninger-Weg, der Gasserl-Weg und der Erlebnisweg zeigen die **Besonderheiten und Freizeitmöglichkeiten** unserer Vilstalgemeinde.

Diese Broschüre ist bei den Infotafeln am Vilstalradweg beim Waggon, am Aktivplatz in der Vilsbiburger Straße, am Kneipp-Becken beim Freizeitgelände und am Volksfestplatz sowie im Rathaus erhältlich und steht unter [www.markt-velden.de/wandern](http://www.markt-velden.de/wandern) zum Download bereit.

Mit dem **Vilstalradweg** von Dorfen bis Vilshofen und dem **Rottalradweg**, beginnend am früheren Bahnhof in Velden bis Neuhaus am Inn bietet sich mit Anschluss an das gesamte „**Bayernnetz für Radler**“ eine weitere erstrangige Freizeitattraktivität an. Vor allem das Teilstück des Vilstalradwegs von Velden nach Taufkirchen ist bei Inlineskatern weit über die Gemeindegrenzen hinaus bekannt und beliebt.

Ich lade Sie ein, den Ort nicht nur neu zu erkunden, sondern auch **aktiv am Gemeindeleben teilzunehmen** und sich zu Ihrem eigenen und unserer Mitbürger Wohl in Vereinen und sozialen Einrichtungen zu engagieren.

**Ludwig Greimel**

Erster Bürgermeister Markt Velden

# SPAZIER- und WANDERWEGE

in und um Velden

## Unterwegs in der Gemeinde

1 / Alpenblick-Weg	Seite 6
2 / Burgholz-Runde	Seite 8
3 / Lerner Weg	Seite 10
4 / Eberspointer Weg	Seite 12
5 / Nepomuk-Weg	Seite 14
6 / Nachbarschaftsweg	Seite 16

## Unterwegs im Markt Velden

7 / Brenninger-Weg	Seite 18
8 / Gasserl-Weg	Seite 20
9 / Erlebnis- und Geschichtstour	Seite 22

**Bei allen Spazier- und Wanderwegen ist die Straßenverkehrsordnung zu beachten!**

**Ausgabe:** November 2021, 1. Auflage (1.000 Stück)

**Herausgeber:** Markt Velden, Bahnhofstr. 42, 84149 Velden, Tel. 08742 288-0, [www.markt-velden.de](http://www.markt-velden.de)

**Konzept / Layout:** motivmedia Verlag & Marketing  
Georg-Brenninger-Str. 22, 84149 Velden, Tel. 08742 964869  
verlag@motivmedia.de, [www.motivmedia-verlag.de](http://www.motivmedia-verlag.de)

**Bilder:** Luftbilder: © www.klaus-leidorf.de; Seite 5 oben: guteksk7@adobestock; Seite 5 unten: Maridav@adobestock; Seite 18 oben links: Archiv Margarete-Ammon-Stiftung; alle weiteren Bilder: Stefan Schütze // Bilder Erlebnisweg: Veldener Heimatbuch // **Texte:** Stefan Schütze // **Kartografie:** © OpenStreetMap-Mitwirkende

Wenn Sie fehlende oder beschädigte Richtungshinweise bei den Wanderwegen feststellen, melden Sie sich bitte per E-Mail an [info@vg-velden.de](mailto:info@vg-velden.de) oder telefonisch unter 08742 288-22 im Rathaus der Verwaltungsgemeinschaft Velden.

# Wanderwege auch in Web & App

[www.markt-velden.de/wandern](http://www.markt-velden.de/wandern)

Alle in diesem Heft vorgeschlagenen Wanderungen finden Sie auch im Outdoor-Portal [www.outdooractive.com](http://www.outdooractive.com). Mit einer kostenlosen funktionellen App für Android und iOS können Sie die Wege am Handy navigieren.



Auf [www.markt-velden.de/wandern](http://www.markt-velden.de/wandern) oder auf [www.outdooractive.com](http://www.outdooractive.com) über die Suchfunktion sowie über den QR-Code finden Sie zur digitalen Ausgabe der Spazier- und Wanderwege. Der Zugriff ist von verschiedenen Endgeräten möglich. So kann der Weg bequem im Vorfeld am PC geplant, ausgedruckt und heruntergeladen werden. Mit einer kostenlosen App können die Touren im Online-Betrieb navigiert werden. Bedenken Sie, dass der Akku mit dem aktivierten GPS-Modul stark beansprucht wird - bei längeren Touren empfiehlt sich eine Powerbank.

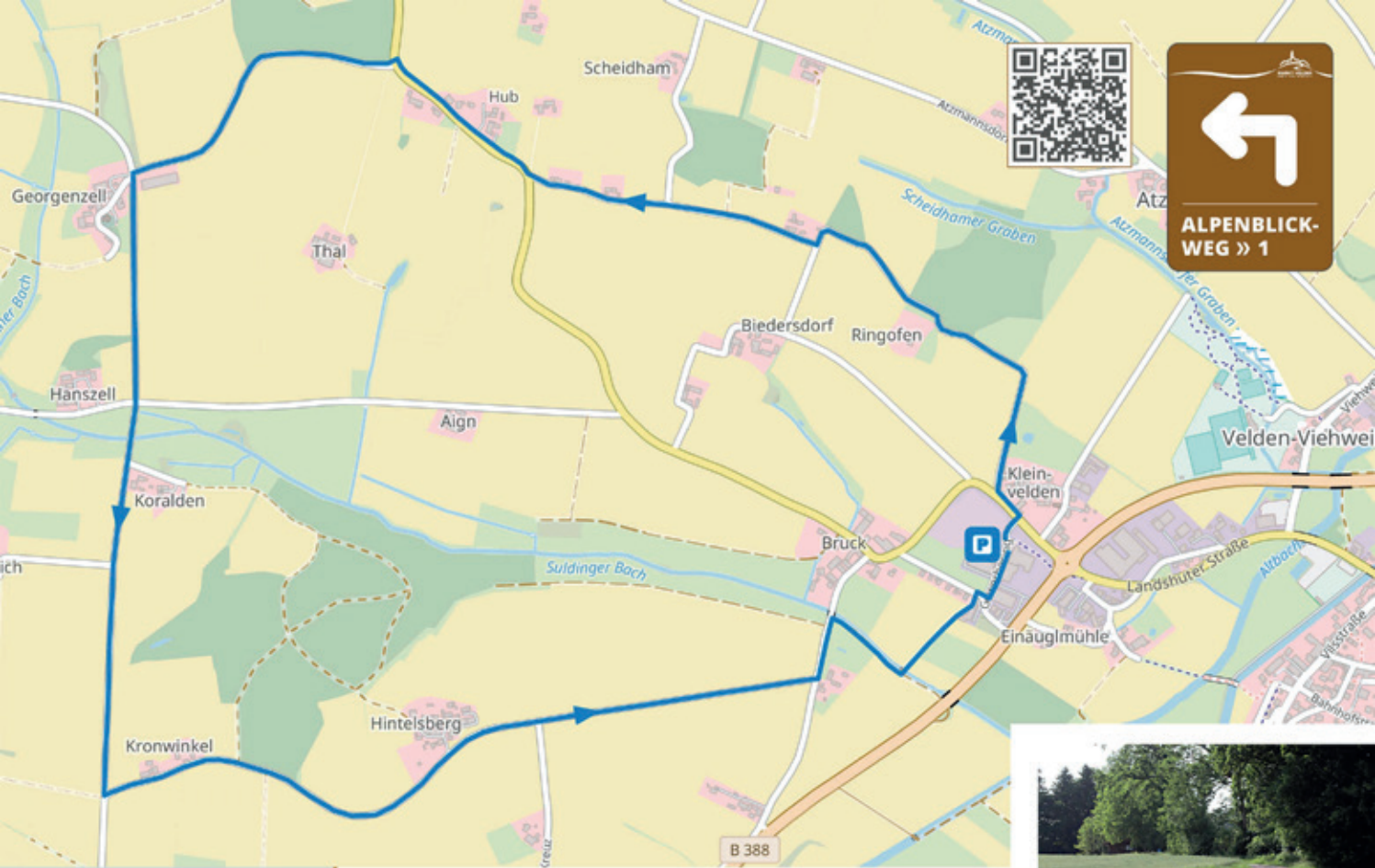
Bei einer Pro-Mitgliedschaft kann die digitale Wegführung auch im Offline-Modus navigiert werden. Damit stehen für elektronische Endgeräte optimiertes Kartenmaterial und viele weitere nützliche Features zur Verfügung.



[www.markt-velden.de/wandern](http://www.markt-velden.de/wandern)



[www.markt-velden.de/brenninger](http://www.markt-velden.de/brenninger)



## Alpenblick- Weg » 01

### Beginn:

Parkplatz Gewerbering

**Länge:** 7,6 Kilometer

**Gehzeit:** ca. 1:50 Std.

**Höchster Punkt:** 492 m

**Niedrigster Punkt:** 453 m

[www.markt-velden.de/wandern](http://www.markt-velden.de/wandern)

Von den Parkplätzen am Gewerbering in Kleinvelden führt der Alpenblick-Weg über Ringofen nach Hub im Neufraunhoferer Gemeindegebiet - auf einem 400 Meter langen Stück auf der Staatsstraße ist Vorsicht geboten - bis der Wanderweg kurz nach Hub links in Richtung Georgenzell abzweigt. Vorbei an der spätgotischen Filialkirche St. Georg (15. Jh.) und an Hanszell erreicht der Weg über zwei Hügel bei Kronwinkel auf

492 Metern seinen höchsten Punkt. Bei Föhnwetter reicht der Blick auf die Voralpenkette von den Berchtesgadener Alpen über die Chiemgauer Alpen bis zum Wendelstein. Über Hintelsberg führt der Weg hinab ins Vilstal und zweigt kurz vor Bruck beim Suldinger Bach rechts ab. Über eine kleine Brücke erreicht man über einen Fahrweg die Siedlungsstraße in Bruck und den Ausgangspunkt im Gewerbegebiet Kleinvelden.



## Burgholz- Runde » 02

### Beginn:

Parkplatz TSV Velden

Länge: 7,4 Kilometer

Gezeit: ca. 1:50 Std.

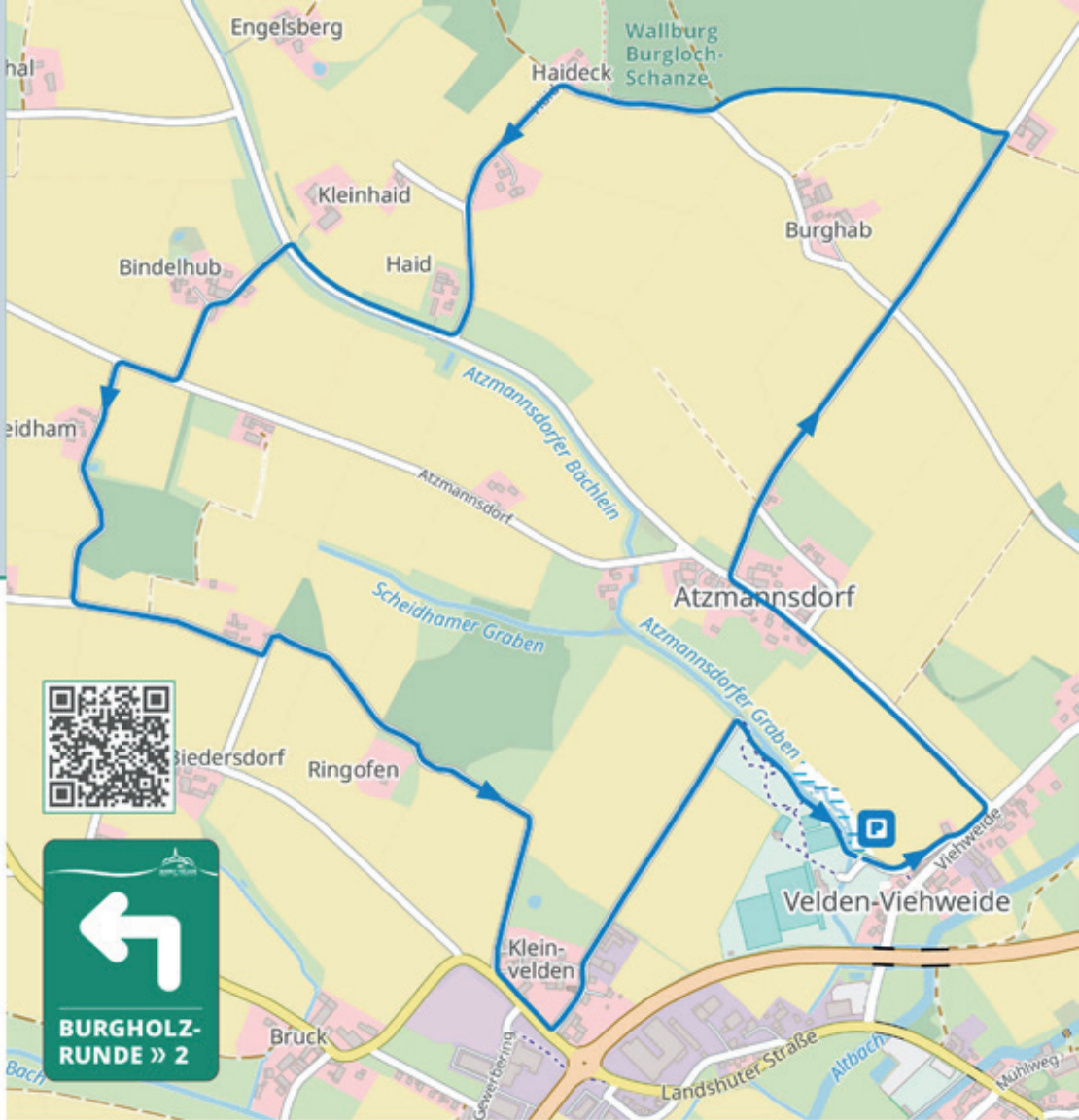
Höchster Punkt: 485 m

Niedrigster Punkt: 451 m

[www.markt-velden.de/wandern](http://www.markt-velden.de/wandern)

Vom Parkplatz am Zugang zum Freizeitgelände führt der Beginn des Weges zur Kreisstraße in der Viehweide. Auf dem 100 Meter langen Stück ohne Gehsteig bis zur Abzweigung in Richtung Neufraunhofen ist Vorsicht geboten. Am Ortsende von Atzmannsdorf rechts auf die Feldstraße und in Burghab links entlang dem Burgholz. Am Fahrweg am Waldrand bietet sich ein Abstecher zur mittelalterlichen Wallburg „Burgloch-Schanze“ mit Infotafel an.

Von Haideck über Haid zur Hauptstraße. Achten Sie auf den Straßenverkehr! Links abzweigen nach Bindelhub, über Scheidham und Ringofen zurück nach Kleinvelden. Achtung auf dem kurzen Stück auf der Hauptstraße bis zur Abzwei-



gung bei der Filialkirche St. Lambert. Vom rückseitigen Zugang des Freizeitgelän-

des vorbei an den Pavillons und dem „Monte Veldena“ zum Ausgangspunkt.

Nach der Wanderung bietet sich ein Besuch des Kneippbeckens an.



# Lerner Weg

» 03

## Beginn:

Pendlerparkplatz B388

**Länge:** 7,9 Kilometer

**Gehzeit:** ca. 2 Std.

**Höchster Punkt:** 470 m

**Niedrigster Punkt:** 447 m

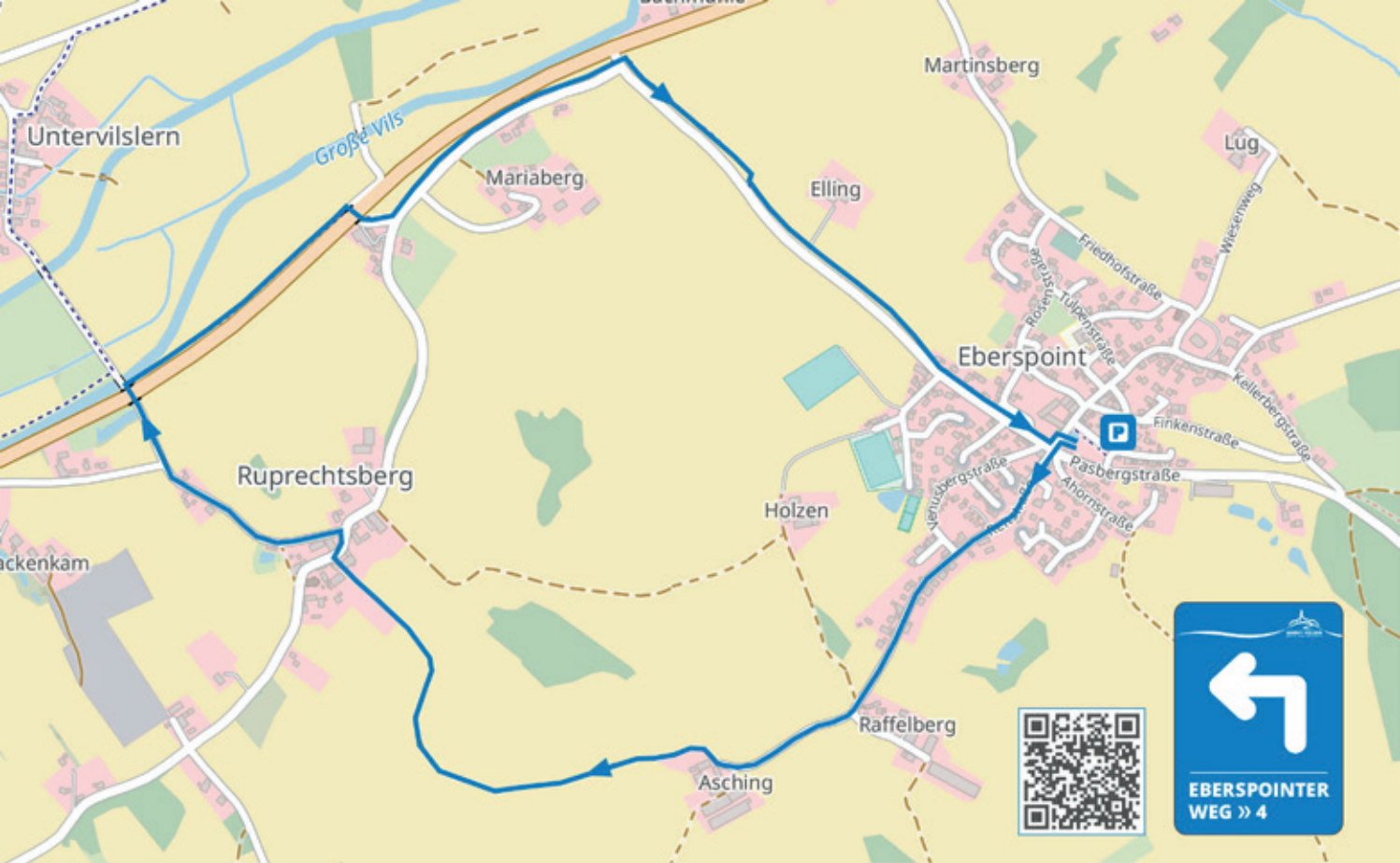
[www.markt-velden.de/wandern](http://www.markt-velden.de/wandern)



Die Wanderung durch das Vilsener Gebiet beginnt am Pendlerparkplatz an der B388 gegenüber der Preysing-Allee. Auf dem Vilstalradweg entlang der Vils bis zur Abzweigung links auf die Straße nach Untervilslern. An der Hackermühle und der Pfarrkirche St. Ulrich vorbei auf dem Vilstalradweg bis zur Radweg-Infotafel mit Ruhebank bei der Abzweigung nach Stockham. Links über die Kreisstraße und nach einem Abstecher durch Stockham zur Abzweigung links bergauf nach Holzten und Ofen zur Neubausiedlung „Am Birkenberg“ in Obervilslern. Durch die Siedlung runter zur Dorfstraße, über die Auenstraße

vorbei am Pumpwerk über eine kleine Brücke auf den Fahrweg durch die Vilsauen. Auf der Verbindungsstraße zwischen Hofbruck und der B388 zurück zum Ausgangspunkt ist Vorsicht geboten.





## Eberspointer Weg » 04

**Beginn:** Parkplatz Dorfschmiedanger, Eberspoint

**Länge:** 5,4 Kilometer

**Gehzeit:** ca. 1:25 Std.

**Höchster Punkt:** 500 m

**Niedrigster Punkt:** 449 m

[www.markt-velden.de/wandern](http://www.markt-velden.de/wandern)

Vom Parkplatz am Dorfschmiedanger führt die Reitstraße steil bergauf durch die Siedlung und weiter nach Raffelberg. Vorbei an Asching geht es über einen Fahrweg nach Rupprechts-

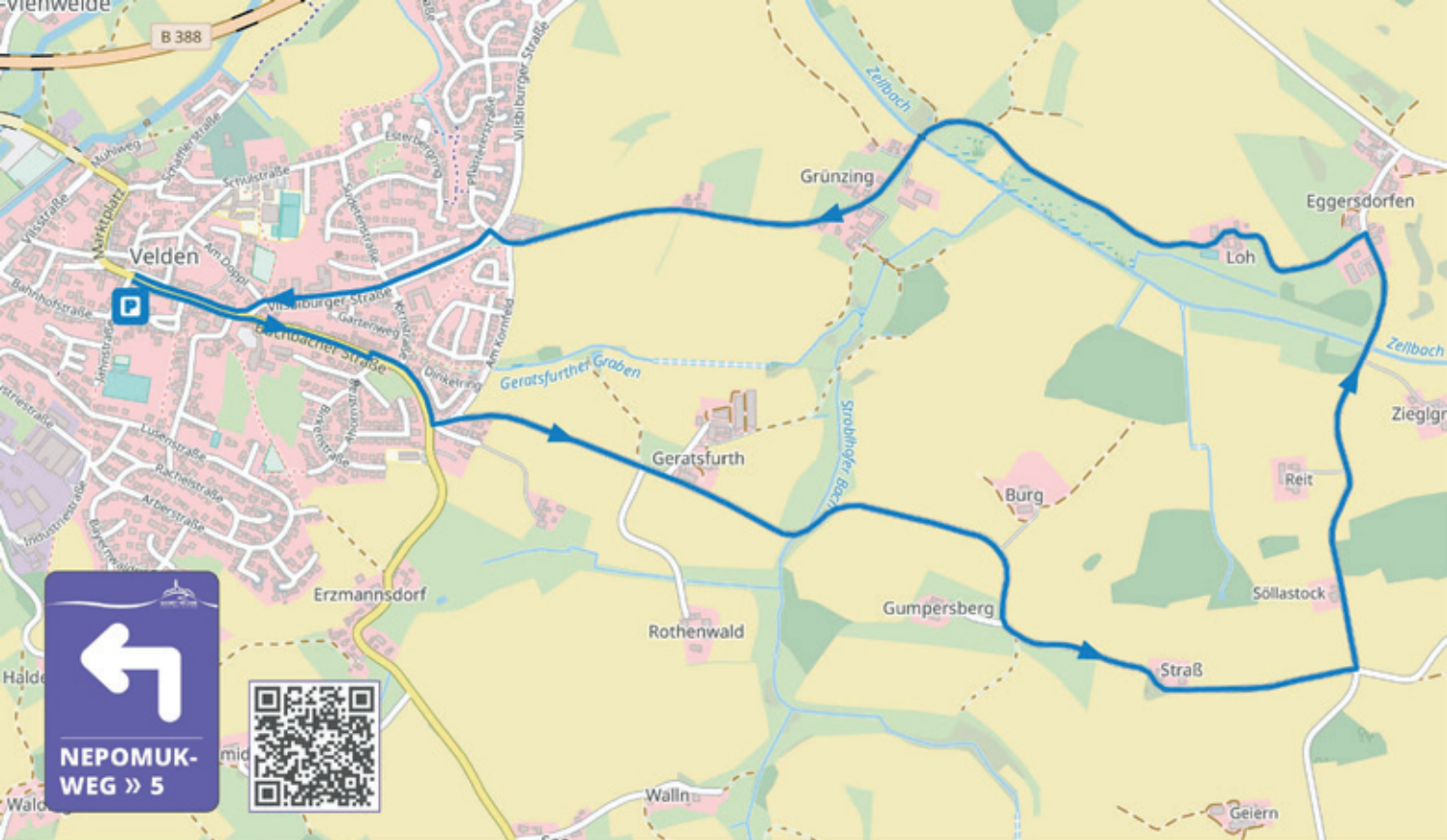


berg. Ein Abstecher zur spätgotischen Filialkirche in Rupprechtsberg (15. Jh.) bietet sich an. In Richtung Untervilslern direkt nach der Unterführung der B388 und führt auf dem Radweg zurück zum Ausgangspunkt in Eberspoint.



Radweg von Velden nach Eberspoint entlang der Bundesstraße. Bei Marienberg unterquert der Weg erneut die B388 und führt auf dem Radweg zurück zum Ausgangspunkt in Eberspoint.





## Nepomuk- Weg » 05

**Beginn:** Marktplatz

**Länge:** 7,9 Kilometer

**Gehzeit:** ca. 2 Std.

**Höchster Punkt:** 500 m

**Niedrigster Punkt:** 452 m

[www.markt-velden.de/wandern](http://www.markt-velden.de/wandern)

Der landschaftlich reizvoll gelegene Nepomuk-Weg führt vom Marktplatz über die Buchbacher Straße auf einer Gemeindestraße vorbei an Geratsfurth und Burg auf eine Höhe von genau 500 Metern. Hier bietet sich ein herrlicher Blick zurück auf Velden an.

Nach der Hofstelle in Straß im Wurmshamer Gemeindegebiet links abbiegen und 1,1 Kilometer weiter in Eggersdorfen erneut links auf einen Fahrweg. Nach dem Reiterhof in Loh kurz vor Grünzing informieren Tafeln zur Flora und Fauna am Zellbach. Nach Grünzing führt

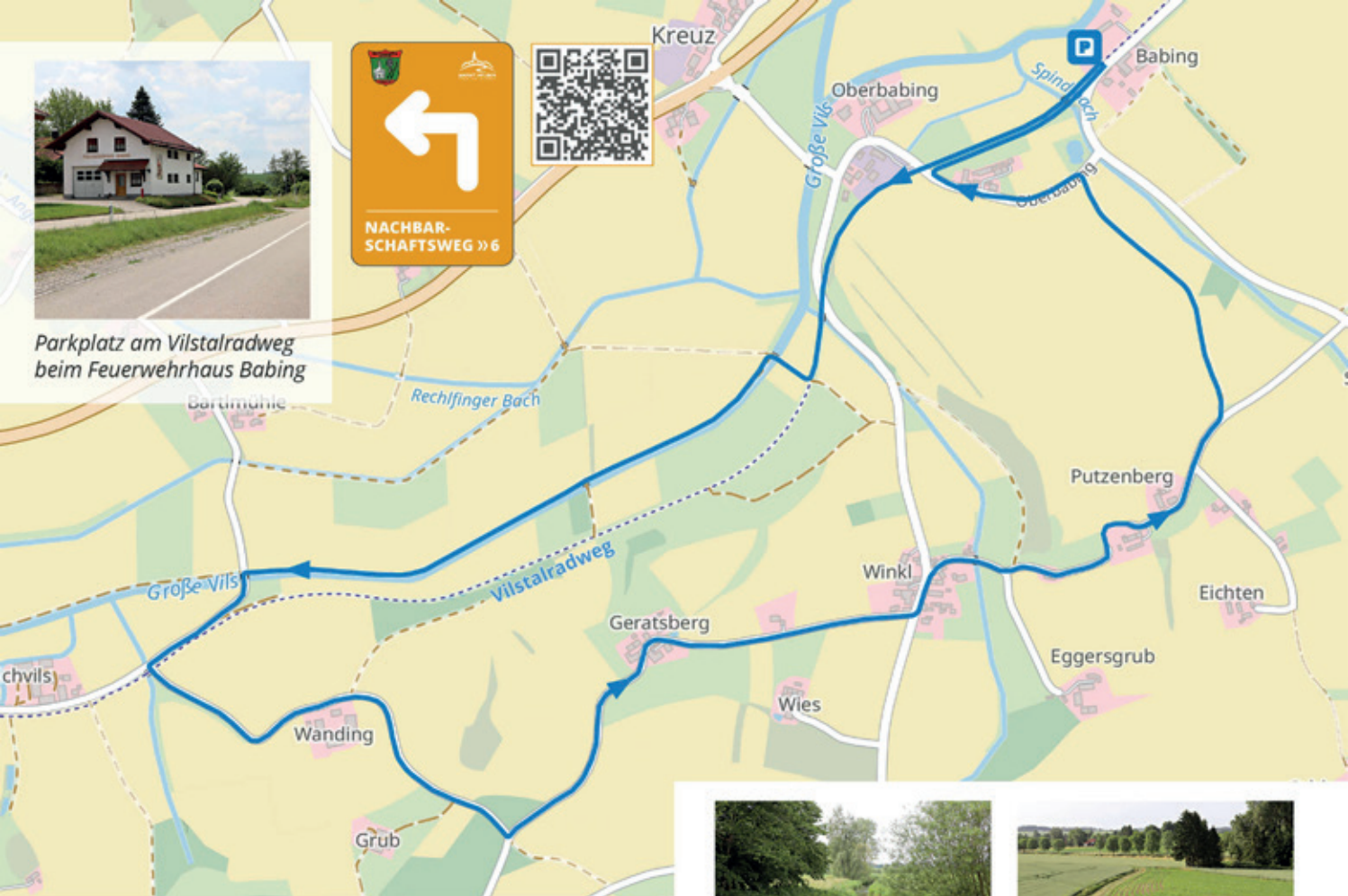
der Wanderweg beim Feuerwehrhaus wieder nach Velden und über die Vilsbiburger Straße zum Marktplatz. Für Langstreckenwanderer bietet sich eine Erweiterung (ges. 9,5 km) über Niklas Haag und Pauluszell mit Besuch des Kneippbeckens in Pauluszell an.







Parkplatz am Vilstalradweg beim Feuerwehrhaus Babing



## Nachbarschaftsweg

» 06

**Beginn:** Parkplatz am Vilstalradweg in Babing

**Länge:** 7,4 Kilometer

**Gehzeit:** ca. 1:50 Std.

**Höchster Punkt:** 484 m

**Niedrigster Punkt:** 453 m

[www.markt-velden.de/wandern](http://www.markt-velden.de/wandern)

Der Nachbarschaftsweg liegt etwa zur Hälfte in den Gemeinden Velden und in Taufkirchen und somit auch in Ober- und Niederbayern. Vom Parkplatz am Vilstalradweg beim Feuerwehrhaus in Babing zweigt der Wanderweg nach genau einem Kilometer rechts ab über eine Brücke. Nach ca. 1.300 Metern direkt am Vilsufer entlang in Richtung Taufkirchen wieder zurück



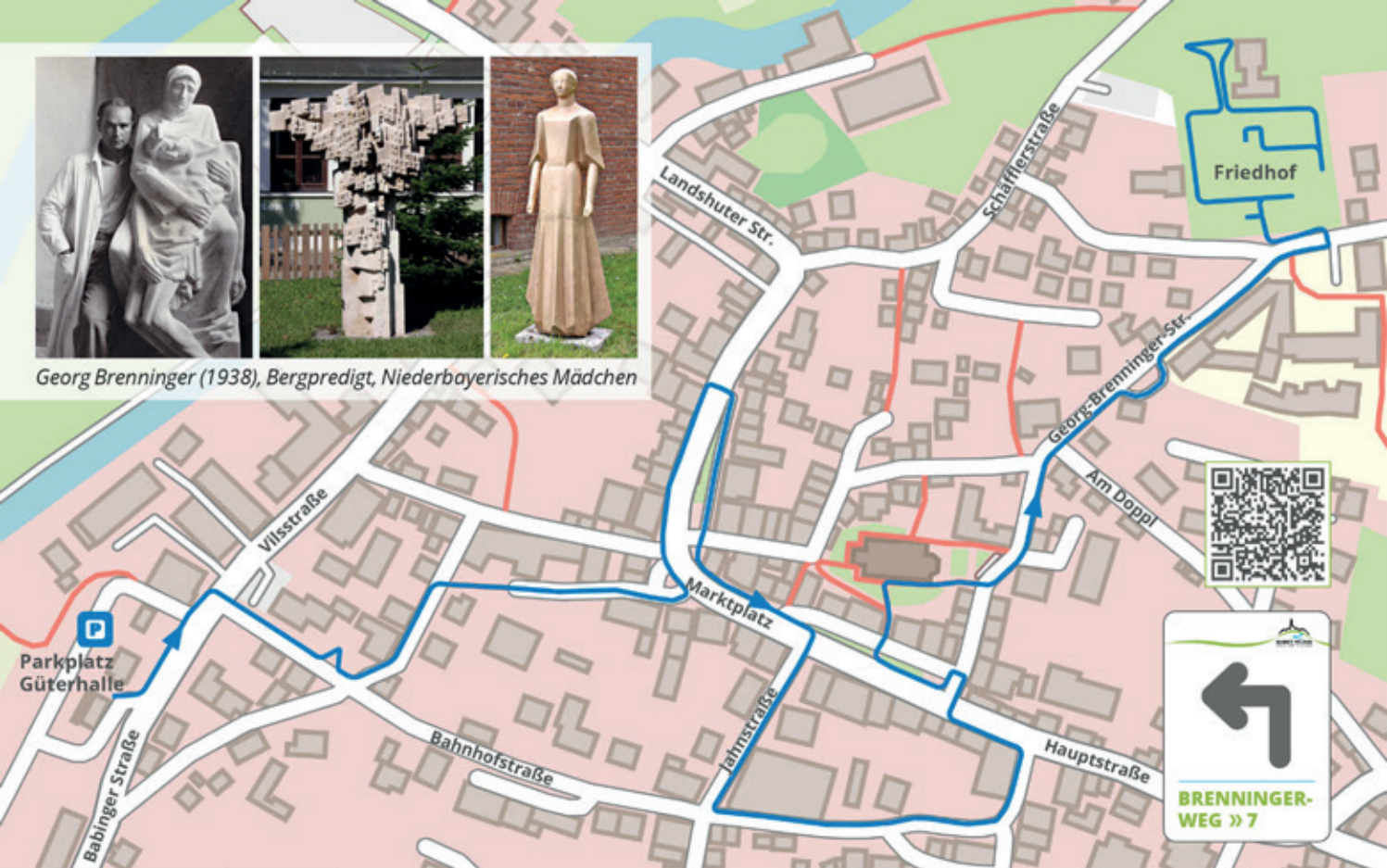
über die Vils auf dem Fahrweg bis kurz vor Reichvils. Links den Vilstaladweg überquerend bergauf vorbei an Wanding und Geratsberg nach Winkl. In Winkl geht es über die Gemeindestraße und den Kallinger Bach zurück ins Veldener Gemeindegebiet. Auf einem Fahrweg steil bergauf



zum herrlichen Ausblick ins Vilstal vom höchsten Punkt des Weges auf 480 Hm. Nach Putzenberg links über einen Feldweg erreicht der Weg die Kreisstraße. Auf dem kurzen Stück zum Vilstalradweg ist Vorsicht geboten. Auf dem Vilstalradweg wieder zurück zum Ausgangspunkt.



Georg Brenninger (1938), Bergpredigt, Niederbayerisches Mädchen



## Brenninger-Weg >> 07

**Beginn:** Parkplatz Güterhalle am Bahnhof

**Länge:** 2,1 Kilometer

**Gehzeit:** ca. 40 Minuten

**Höchster Punkt:** 479 m

**Niedrigster Punkt:** 456 m

**Idee:** Joseph Schuster

[www.markt-velden.de/brenninger](http://www.markt-velden.de/brenninger)

Das Brenninger-Freilichtmuseum lädt zu einem außergewöhnlichen Kunstweg entlang von 40 Werken des Bildhauer-Professors und Heimatsohns Georg Brenninger ein.

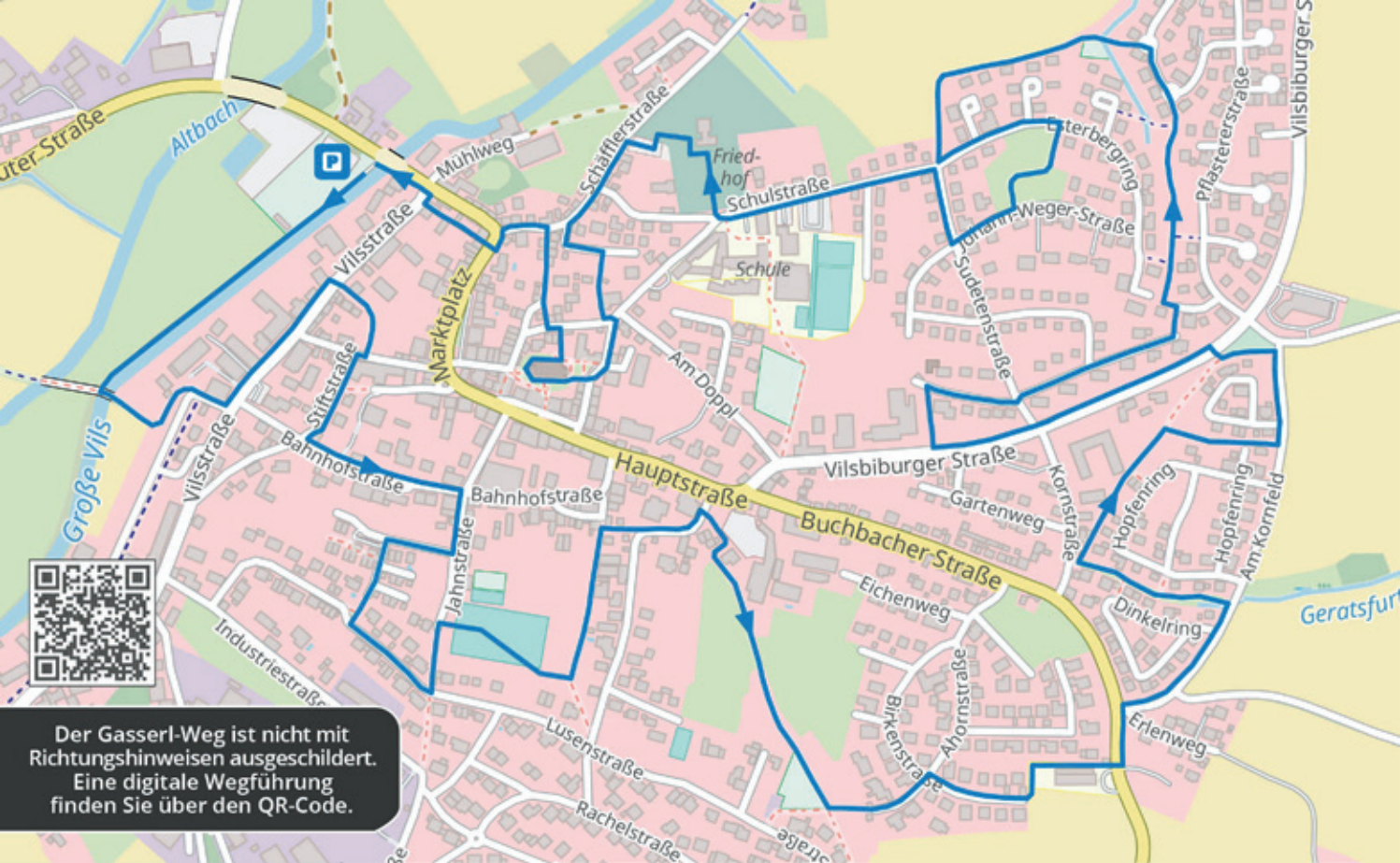
Der zwei Kilometer lange Brenninger-Weg beginnt an der Güterhalle am früheren Bahnhof und führt über den Marktplatz vorbei am Geburtshaus Brenningers am Schuberteck, über die Georg-Brenninger-Straße bis zur letzten Ruhestätte

des Veldener Ehrenbürgers. Weitere Infos zum Bildhauer und zum Brenninger-Weg:

[www.markt-velden.de/brenninger](http://www.markt-velden.de/brenninger) und [www.georg-brenninger.de](http://www.georg-brenninger.de)



Info und Download der Broschüre mit ausführlicher Beschreibung der Werke: [www.markt-velden.de/brenninger](http://www.markt-velden.de/brenninger)



Der Gasserl-Weg ist nicht mit Richtungshinweisen ausgeschildert. Eine digitale Wegführung finden Sie über den QR-Code.

## Gasserl-Weg » 08

### Beginn:

Parkplatz Volksfestplatz

**Länge:** 7,4 Kilometer

**Gehzeit:** ca. 2 Std.

**Höchster Punkt:** 495 m

**Niedrigster Punkt:** 450 m

**Idee:** Marlies Maier

[www.markt-velden.de/wandern](http://www.markt-velden.de/wandern)

Der Gasserl-Weg beginnt am Parkplatz am Volksfestplatz und verbindet einige enge Gassen und abgelegene Wege rund um den Marktplatz. Selbst ortskundige Veldener werden dabei noch unbekannte Wege neu entdecken.



Treppenweg zur Kirchstraße

Der 7,4 Kilometer lange Spazierweg im Markt Velden führt über Gassen, die bereits im Mittelalter bestanden, z.B. das Vitzthum- und das Sattlergasserl. Wenig bekannte Verbindungswege in den Wohnsiedlungen, wie am



Vitzthumgasserl

Kirchfeld, in der Esterberg- und der Pflasterersiedlung sind ebenso dabei, wie die 2018 angelegten „jüngsten“ Fußwege Veldens in der Siedlung „Am Kornfeld“ sowie der Weg vom „Kindergarten am Kornfeld“ zur Birkenstraße.



Fußweg am „Kindergarten am Kornfeld“



Der Erlebnis- und Geschichtsweg ist nicht mit Richtungshinweisen ausgeschildert. Eine digitale Wegführung finden Sie über den QR-Code.



## Erlebnis- und Geschichtsweg » 09

**Beginn:** Marktplatz

**Parkplatz:** Parkdeck an der Jahnstraße

**Länge:** 7,1 Kilometer

**Gehzeit:** ca. 1:50 Std.

**Höchster Punkt:** 485 m

**Niedrigster Punkt:** 450 m

**Idee:** Stefan Schütze

[www.markt-velden.de/wandern](http://www.markt-velden.de/wandern)

**Der 7 Kilometer lange Spazierweg im Markt Velden führt entlang zahlreicher Freizeitmöglichkeiten und historischer Schauplätze durch den Ort.**

Das Veldener Heimatbuch ist eine umfangreiche Ergänzung zu den historischen Besonderheiten am „Erlebnis- und Geschichtsweg“ und gibt einen tiefen Einblick in die Heimatgeschichte. Das 336 Seiten umfassende Buch ist in der Buchhandlung „Buch am Markt“ am Oberen Markt erhältlich.





Velden, ca. 1850

## Erlebnis- und Geschichtsweg

### 01 » Mahnmal zum Frieden

Mauernische am Marktplatz mit Mahnmal als Gedenkstätte für die Gefallenen der Weltkriege 1870/71, 1914/18 und 1939/45.



### 02 » Postamt

Im heutigen Schreibwarengeschäft Kraxenberger war von 1921 bis 2003 das Post- und Fernsprechamt in Velden.



### 03 » Altes Rathaus / Bücherei

Bis 1982 das zweite Veldener Rathaus. 1983 bezog die Gemeindebücherei das Obergeschoss.



### 04 » Polizeistation

Im Riegerhaus (Marktplatz 28, im Bild links) war nach dem Zweiten Weltkrieg bis 1961 die Polizeistation Velden untergebracht.



### 05 » Erstes Rathaus

Am Vorplatz des Apolls erinnern die Granitsäulen an den Standort des ersten Veldener Rathauses (bis 1862) mit Arrestzelle, Fleischbank und Feuerlöschgeräten.



### 06 » Kriegerdenkmal

Das Kriegerdenkmal für die Weltkriege 1914/18 und 1939/45, früher am Standort des Apolls am Marktplatz wurde 1998 in den Waldfriedhof veretzt.



### 07 » Apoll

Mit 4,90 Metern Höhe das größte der 40 Werke des Bildhauerprofessors Georg Brenninger in Velden. Ausführliche Infos siehe Seite 18.



### 08 » Brauerei Stammerl

Die Brauerei Stammerl, einst die kleinste von ehemals sieben Brauereien in Velden stellte 2000 den Braubetrieb ein.



### 09 » Buchner Schmiede



Das Wohnhaus mit Schmiede wurde 1732 erbaut. Bis 1900 arbeiteten hier zehn Schmiedgesellen an drei großen Essen. 1962 wurde der Betrieb der Schmiede eingestellt.

### 10 » Große Vils

Über 110 Kilometer und 202 Höhenmeter Gefälle fließt die Vils von der Quelle bei Seon (Gemeinde Lengdorf) bis zur Mündung in die Donau bei Vilshofen.



Vilsquelle

### 11 » Vilspromenade / Vilserlebnisraum

Der Fußweg vom Volksfestplatz entlang der Vils bietet mit dem Vilssteg und Vilstalradweg einen schön gelegenen Spazierweg. 2022 wird der Bereich zwischen Festplatz und Postweiher zum Vilserlebnisraum ausgebaut.



### 12 » Festplatz / Rennwiese

Mit ca. 35.000 Besuchern an zehn Tagen findet in der Fronleichnamwoche in Velden eine der größten Volksfeste Niederbayerns statt.

Am abschließenden Sonntag findet auf der Rennwiese hinter dem Festplatz das traditionelle Pferderennen statt.



### 13 » Postweiher

Der frühere Eisweiher der Brauereien wird im Winter gerne zum Schlittschuhlaufen genutzt. 2022 wird der Bereich um den Weiher als Naherholungsgebiet ausgebaut.



### 14 » Wohnmobilstellplatz

Ganzjährig geöffneter Stellplatz für bis zu acht Wohnmobile mit Ver- und Entsorgungsstation. Anmeldung in der Aral-Tankstelle.





Unt.: Sir Quickly. Ob.: Ochsenrennen, 11.8.85

### 15 » Irgendwie & Sowieso

1985 wurde Velden zum Drehort für einige Szenen der Kultserie des BR, z. B. das Ochsenrennen oder die Kirchturmbelagerung.



### 16 » Kanalbrücke

Die Kanalbrücke wurde am 1.5.1945 von der Waffen-SS gesprengt, um die vorrückenden Amerikaner am Ende des Zweiten Weltkriegs aufzuhalten.

Umfangreiche Aufzeichnungen zum Geschehen während des Ersten und Zweiten Weltkrieges sowie in den Nachkriegsjahren bietet das Veldener Heimatbuch.



### 17 » Kneipp-Becken

Komfortable Kneipp-Anlage mit Becken zum Wassertreten und Armbecken sowie Ruhebänken am Zugang zum Freizeitgelände.



### 18 » TSV Sportgelände

Sportanlage des TSV Velden mit Beachvolleyball-, Tennis-, Stockschützen-, Bogenschieß- und Fußballplätzen, Gymnastikaal und Luftgewehrstand.

[www.tsv-velden.de](http://www.tsv-velden.de)



### 19 » Freizeitgelände

Weitläufiges Freigelände mit Grillplatz (Reservierung im Rathaus) und Pavillons, Spielplatz und Hangrutsche, Zeltwiese und dem Hügel „Monte Veldena“.



### 20 » Kleinvelden

Filialkirche St. Lambert, spätgotischer Bau mit sehenswertem Rokoko-Altar vom Veldener Kunstschreiner Heinrich Hobmann.



### 21 » Bundesstraße 388

1971 wurde das erste Teilstück der B388 von Kleinvelden bis Jettenstetten eröffnet. Der Weiterbau nach Vilsbiburg folgte 1976. Bild: Skifabrik Waxenberger (heute Zollner24) im Hintergrund noch ohne Bundesstraße.



### 22 » Vilssteg

Der Vilssteg, im Volksmund „Stengern“ genannt, war einst ein Waschsteg sowie Kirchen- und Verbindungsweg nach Kleinvelden und konnte auch bei Hochwasser in den Vilsauen begangen werden.



### 23 » Bahnhof / Musikheim

Sackbahnhof (bis 1968 Personenverkehr, bis 1992 Güterverkehr) mit Anschluss nach Dorfen und somit auch München. Der markante Backsteinbau dient heute als Musikheim.



### 24 » Museum „Einst und jetzt“

Heimatmuseum mit über 1.000 Exponaten. Jeden ersten Sonntag im Monat ab 14.00 Uhr geöffnet. Info: Tel. 08742 288-22.



### 25 » Bahnhof -Kapelle

Erbaut 1669 und beim Bau der Bahnstrecke 1887 an den heutigen Ort versetzt.



### 26 » Güterhalle

Früher zum Bahnhof gehörend, dient heute als Ausstellungshalle und für standesamtliche Trauungen.



### 27 » Biergarten Waggon

2003 wurde der frühere Messwagen der Bundesbahn auf die letzten bestehenden Schienen geholt und lädt als attraktiver Biergarten direkt am Radweg ein.



### 28 » Vilstal- und Rottalradweg

Der frühere Bahnhof am Vilstalradweg (Dorfen bis Vilshofen) ist zugleich Beginn des Rottalradwegs (Velden bis Neuhaus). Das Teilstück von Velden bis Taufkirchen ist ein Eldorado für Inlineskater.



Vilstalradweg bei Velden



Münster (Gem. Wurmsham) am Rottalradweg

### 29 » Vilsbad Schöllamühle

Die Badeanstalt an der Vils wurde 1945 nach Kriegsende von der UNRRA zerstört und nicht mehr aufgebaut.



### 30 » Ziegelei

Die 1896 gegründete Ziegelei „Rieger & Schmittner“ (bis 1972) war viele Jahrzehnte ein bedeutendes Unternehmen in Velden.



### 31 » Alter Sportplatz

Sportplatz an der Jahnstraße, bis 1990 Heimat des TSV Velden. Heute: Basketball- und Skateranlage am früheren Stockplatz, Bolzplatz und Spielplatz.



Gauturnfest 1935



### 32 » Alte Post

Von 1843 bis 1854 war im Allrambräu (später Gasthaus Alte Post) eine Postexpedition eingerichtet. Beim 15-minütigen Aufenthalt des Eilwagenkurses wurden Pferde und Postillion gewechselt.



### 33 » Historische Bierkeller

Im Hang hinter „Mode Cactus“ befindet sich ein 24 m langer historischer Lagerkeller mit drei aufeinanderfolgenden 6 m breiten Hallen als Zeitzeuge der einst sieben Brauereien in Velden.



### 34 » Kulzer

Die Maschinenfabrik Kulzer, gegründet 1870 wuchs mit der Weiterentwicklung und dem Bau von Dreschwägen zu Beginn des 19. Jh. zu einer der bedeutendsten Maschinenfabriken Bayerns.



### 35 » Aktivplatz

Der Platz an der Vilsbiburger Straße beim Feuerwehrhaus mit einer Boule-Bahn, Slacklines und einem Schachttisch ist Treff für Jung und Alt.



### 36 » evangelische Kirche St. Andreas

1969, damals noch am Ortsrand wurde das evangelische Gemeindezentrum eingeweiht.

### 37 » Krankenhaus / Seniorenheim St. Vinzenz

Das einstige Bezirkskrankenhaus (erbaut 1907) wurde 1977 vom Landkreis an das BRK übergeben. Das BRK betreibt seit 1978 in dem erweiterten Bau das Seniorenheim St. Vinzenz.



### 38 » Spielplatz am Doppl

Weitläufiges Spielgelände inmitten Veldens mit Kletterturm, Seilrutsche, Rutsche, Sandkasten und Bolzplatz.



### 39 » Schlittenberg am Doppl

Der 120 m lange Schlittenberg am Doppl ist im Winter ein Treffpunkt für Kinder zum Schlitten- und Skifahren.



### 40 » Sporthallen

Die kleine Sporthalle (erb. 1972) und die Dreifach-Turnhalle (erb. 2002) bieten für den Schulsport und die Sportvereine beste Möglichkeiten.



### 41 » Grund- und Mittelschule / Hort und Kinderkrippe

Die Grund- und Mittelschule bildet in Verbindung mit dem Hort das Schulzentrum in Velden. Das Alte Schulhaus (Georg-Brenninger-Str. 28) wird als Vereinsheim des Kinder- und Jugendvereins PEP genutzt. Die „Kinderkrippe Regenbogen“ in direkter Nachbarschaft ergänzt das Betreuungsangebot.



### 42 » E-Werk / Stromversorgung

Das erste Elektrizitätswerk in der Schulstraße wurde 1907 in Betrieb genommen und versorgte mit einem 25 PS-Benzinmotor den ganzen Ort mit Strom.



### 43 » Kindergarten

Am heutigen Kirchplatz stand bis 1968 das Knabenschulhaus. In der Mädchenschule, dem heu-

tigen Kinderhaus Sonnenschein unterrichteten bis 1970 die Armen Schulschwester.



Oben: Knabenschule am Kirchplatz. Li.: Arme Schulschwester



### 44 » Lourdeskapelle

An der Nordseite der Kirche wurde in der Barockzeit ein Anbau geschaffen. Die Kapelle zeigt eine Lourdesgrotte mit einer Madonna mit dem Seherkind Bernadette.



### 45 » Pfarrkirche St. Peter

Die Pfarrkirche wurde zwischen 1450 und 1489 erbaut. Das Relief am Hochaltar zeigt die Übergabe der Schlüsselgewalt von Jesus an Petrus und die Apostel.



### 46 » Sitzgruppe

Wenige Meter vor dem Ende des Spazierwegs lädt die Sitzgruppe im Oberen Markt zum Verweilen ein.



### 47 » Marktplatz

Nach 7 km erreicht der erlebnisreiche Spazierweg am Marktplatz sein Ende. 25 Häusertafeln an historischen Gebäuden bieten weitere Informationen.

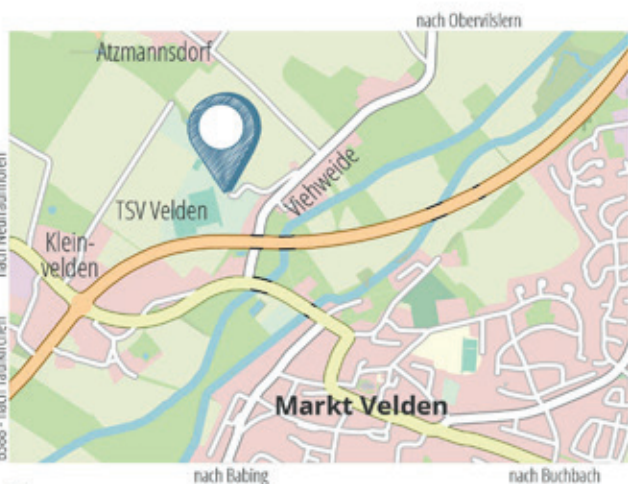


# Erst wandern, dann kneippen...



Am Eingang zum Freizeitgelände im Ortsteil Viehweide lädt das 2021 erbaute **Kneippbecken** zu einer erholsamen Kneippanwendung ein. So lässt sich eine Wanderung nach einem Kneippgang auf den **Ruheliegen** gemütlich ausklingen.

Weitere Informationen über gesundheitsfördernde Kneipp-Anwendungen und ihren Erfinder Pfarrer Sebastian Kneipp: [www.kneipp.com/de\\_de/kneipp-magazin/kneipp-anwendungen](http://www.kneipp.com/de_de/kneipp-magazin/kneipp-anwendungen)



## WASSERTRETEN

**Durchführung:** Gehen Sie im „Storchengang“ durch das kalte Wasser. Dabei werden die Beine bei jedem Schritt aus dem Wasser gehoben und wieder eingetaucht. Nur solange im Wasser bleiben, bis ein Kältereiz an den Füßen und Unterschenkeln eintritt. Nach dem Wassertreten das Wasser von den Füßen abstreifen und wieder warmlaufen. Wollen Sie das Wassertreten zur Schlafförderung einsetzen, wird es unmittelbar vor dem zu Bett gehen gemacht.

### Achtung!

- » Führen Sie das Wassertreten nicht mit kalten Füßen durch.
- » Bei Nieren- und Blasenbeschwerden halten Sie Rücksprache mit dem Arzt.

**Wirkung:** Das Wassertreten erfrischt die Füße, bringt Besserung bei arteriellen und venösen Durchblutungsstörungen, regt den Kreislauf an und stärkt das Immunsystem.

## ARMBAD

**Durchführung:** Zuerst den rechten, dann den linken Arm bis zur Mitte des Oberarmes in das kalte Wasser eintauchen und ca. 30 Sekunden oder bis der Kältereiz eintritt im Wasser lassen. Danach streifen Sie das Wasser ab, ziehen sich wieder an und schwingen die Arme kräftig.

### Achtung!

- » Das Bad nicht mit kalten Händen durchführen.
- » Bei arteriellen Durchblutungsstörungen, Herzkrankheiten oder Angina pectoris nur nach ärztlicher Erlaubnis anwenden.
- » Die beste Tageszeit für diese Anwendungen ist der frühe Nachmittag.

**Wirkung:** Die Armdurchblutung wird verbessert. Gleichzeitig kommt es auch zu einer vermehrten Durchblutung der Brustorgane (Herz und Lunge) und des Körpers. Bei nervösen Herzbeschwerden wirkt das Armbad beruhigend. Es regt an, ohne „aufzuregen“ und wird deshalb als „die Tasse Kaffee“ des Kneippianers bezeichnet.