










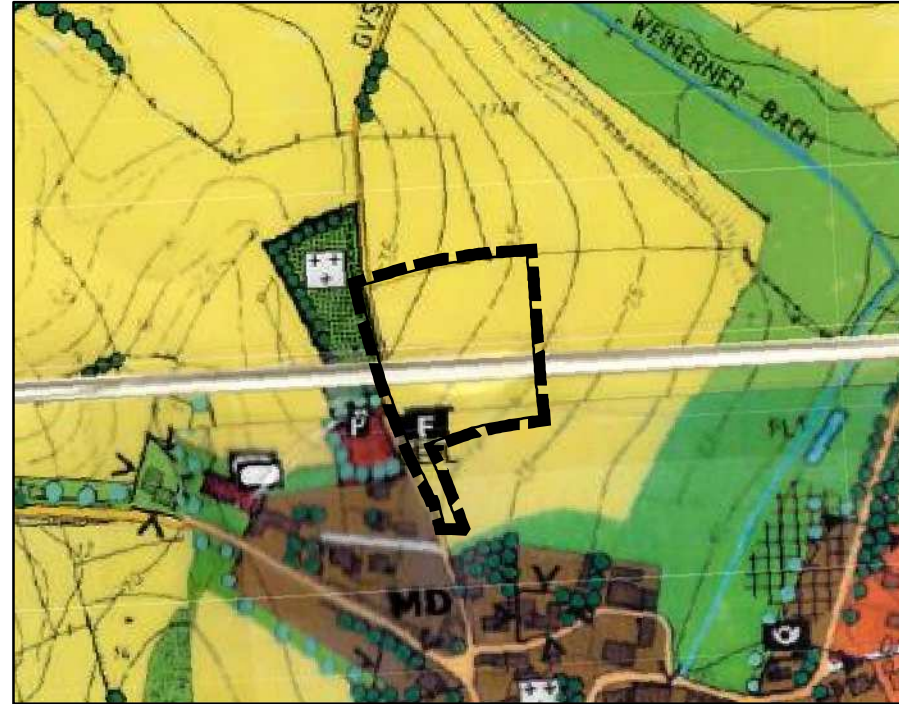


ZEICHENERKLÄRUNG

BESTAND FORTSCHREIBUNG

		ÄNDERUNGSBEREICH DES DECKBLATTES NR. 09
		ALLGEMEINES WOHNGEBIET
		GRÜNFLÄCHE
		HAUPTVERKEHRSSTRASSE
		FLÄCHEN FÜR DIE LANDWIRTSCHAFT
		WIRTSCHAFTSWEG
		BÄUME UND STRÄUCHER
		FLURGRENZEN
		HÖHENLINIEN

FLÄCHENNUTZUNGSPLAN – BESTAND



FLÄCHENNUTZUNGSPLAN – FORTSCHREIBUNG



ORT: PAULUSZELL – GEMARKUNG PAULUSZELL

M 1:5.000

ÄNDERUNG: AUSWEISUNG ALLGEMEINES WOHNGEBIET

FLÄCHENNUTZUNGSPLAN GEMEINDE WURMSHAM DECKBLATT NR. 09

GEMEINDE
LANDKREIS
REGIERUNGSBEZIRK

WURMSHAM
LANDSHUT
NIEDERBAYERN

Verfahrensvermerke:

Änderungsbeschluss: vom ____ bis ____
 Beteiligung der Bürger: vom ____ bis ____
 Fachstellenanhörung: vom ____ bis ____
 Öffentliche Auslegung: vom ____ bis ____
 Feststellungsbeschluss: vom ____

Genehmigung:

Das Landratsamt Landshut hat die Fortschreibung des FNP mit Bescheid vom ____ Nr. _____ gemäß § 6 BauGB genehmigt.

Landshut,

Inkrafttreten:

Das Deckblatt wurde am ____ gemäß § 6 Abs. 5 BauGB ortsüblich bekannt gemacht. Das Deckblatt ist damit rechtswirksam.

Wurmsham,

.....
1. Bürgermeister

Planung	KomPlan Ingenieurbüro für kommunale Planungen Leukstraße 3 84028 Landshut Fon 0871/974087-0 Fax 0871/974087-29 E-Mail info@komplan-landshut.de Dipl. Ing. (FH) D. Maroski <small>Landschaftsarchitektin/ Stadtplanerin</small> F. Bauer
Planungsträger	VG Velden Gemeinde Wurmsham Am Altweg 5 84189 Wurmsham
Maßstab	Lageplan M 1:5.000
Stand	15.09.2025 – Vorentwurf



Bearbeitung	Nov 2025	SW
Geändert		
Anlass:		
§§ 3 und 4 Abs. 1 BauGB		
§§ 3 und 4 Abs. 2 BauGB		
24-1658_FNP/LP_D		