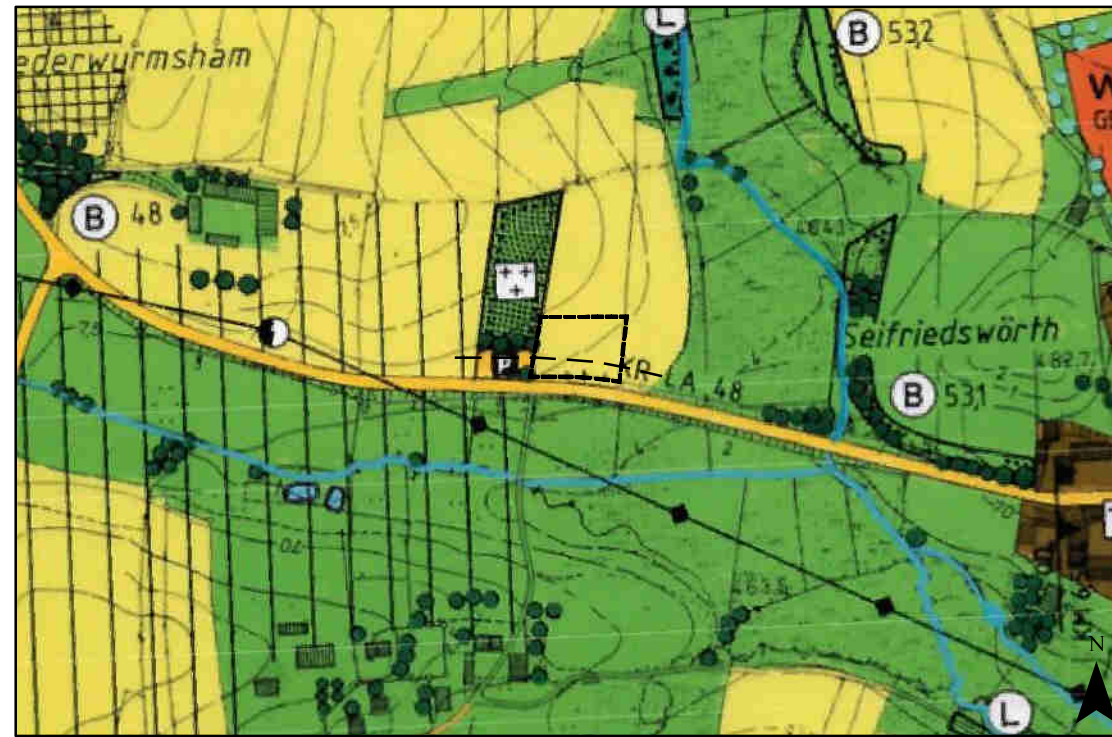


ZEICHENERKLÄRUNG

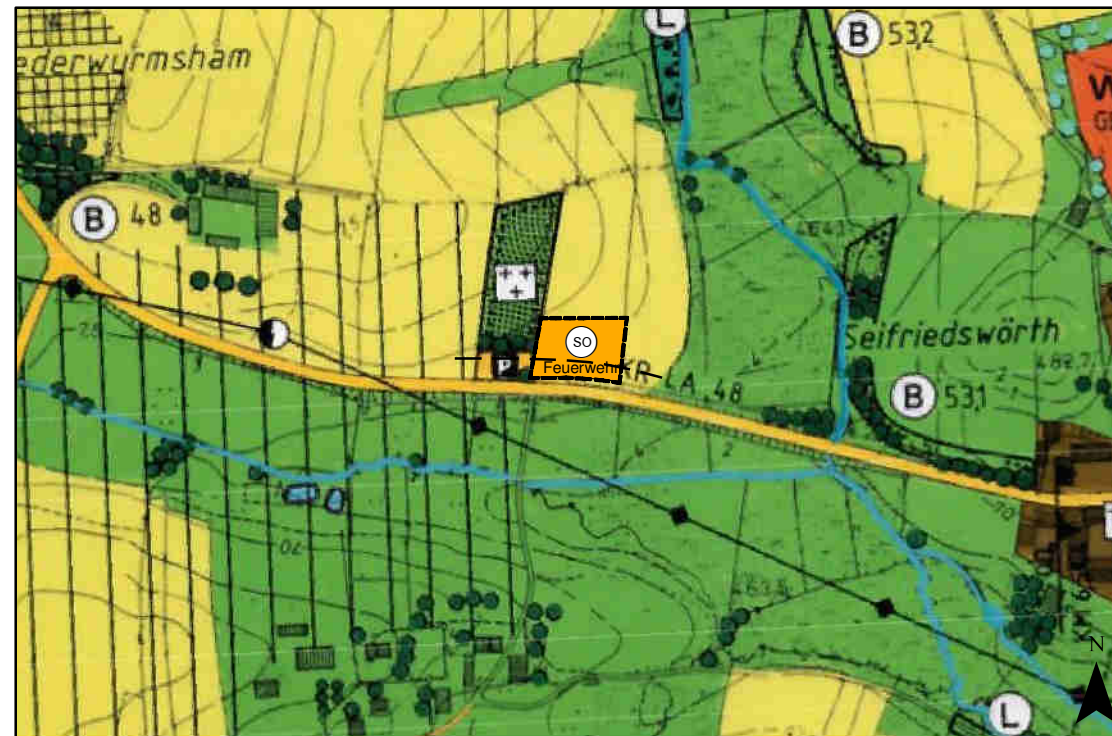
BESTAND PLANUNG

-   GELTUNGSBEREICH DES DECKBLATTES NR. 06
-  ALLGEMEINES WOHNGEBIET
-  DORFGEBIET
-  SONSTIGES SONDERGEBIET MIT ZWECKBESTIMMUNG FEUERWEHR
-  HAUPTVERKEHRSSTRASSE MIT BEZEICHNUNG UND NR. KR KREISSTRASSE
-  TRAFOSTATION
-  HAUPTVERSORGUNGSLEITUNG OBERIRDISCH
-  RUHENDER VERKEHR
-  LANDSCHAFTLICHES VORBEHALTSGEBIET
-  LANDWIRTSCHAFTLICHE NUTZFLÄCHE
-  FRIEDHOF
-  GLIEDERENDE, ABSCHIRMENDE, ORTSGESTALTENDE UND LANDSCHAFTSTYPISCHE GRÜNFLÄCHEN
-  BÄUME UND STRÄUCHER [ORTS- UND LANDSCHAFTSBILDPRÄGENDE EINZELBÄUME, GEHÖLZGRUPPEN UND OBSTGÄRTEN. EINGRÜNUNG VON BAUGEBIETEN]
-  WALD MIT BESONDERER BEDEUTUNG MIT BEZEICHNUNG L LANDSCHAFTSBILD
-  WASSERFLÄCHE MIT BEZEICHNUNG
-  UMGRENZUNG SONSTIGER FLÄCHEN UND EINZELNER BESTANDTEILE DER NATUR MIT BEZEICHNUNG B 48 BIOTOP MIT NR. DER BIOTOPKARTIERUNG
-  BODENDENKMAL
-  BAUVERBOTSZONE [15,0 M VOM FAHRBANDRAND DER KREISSTRASSE LA 48]
-  FLURGRENZEN MIT FLURNUMMERN
-  GEBÄUDEBESTAND
-  HÖHENLINIEN

FLÄCHENNUTZUNGSPLAN – BESTAND



FLÄCHENNUTZUNGSPLAN – FORTSCHREIBUNG



FEUERWEHR M 1:5.000

ÄNDERUNG: AUSWEISUNG SONSTIGES SONDERGEBIET ZWECKBESTIMMUNG FEUERWEHR

FLÄCHENNUTZUNGSPLAN

ÄNDERUNG DURCH DECKBLATT NR. 06

GEMEINDE
LANDKREIS
REGIERUNGSBEZIRK

WURMSHAM
LANDSHUT
NIEDERBAYERN

Verfahrensvermerke:

Änderungsbeschluss: am 11.04.2022
Beteiligung der Bürger: vom 10.05.2023 bis 12.06.2023
Fachstellenanhörung: vom 10.05.2023 bis 12.06.2023
Öffentliche Auslegung: vom 23.10.2023 bis 24.11.2023
Feststellungsbeschluss: am 22.01.2024

Genehmigung:

Das Landratsamt Landshut hat die Fortschreibung des FNP mit Bescheid vom ____ Nr. _____ gemäß § 6 BauGB genehmigt.


Landshut,

Inkrafttreten:

Das Deckblatt wurde am ____ gemäß § 6 Abs. 5 BauGB ortsüblich bekannt gemacht. Das Deckblatt ist damit rechtswirksam.

Wurmsham,

1. Bürgermeister

Planung	KomPlan Ingenieurbüro für kommunale Planungen Leukstraße 3 84028 Landshut Fon 0871/974087-0 Fax 0871/974087-29 E-Mail info@komplan-landshut.de Dipl. Ing. (FH) D. Maroski Landschaftsarchitektin / Stadtplanerin F. Bauer
Planungsträger	VG Velden Gemeinde Wurmsham Bahnhofstraße 42 84149 Velden 
Maßstab	Lageplan M 1:5.000
Stand	22.01.2024



Bearbeitung	Jan. 2023	BK
Geändert Anlass:		
§ 3 und 4 Abs.1 BauGB	Juli 2023	BK
§ 3 und 4 Abs.2 BauGB	Dez. 2023	BK
22-1463_FNP/LP_D		