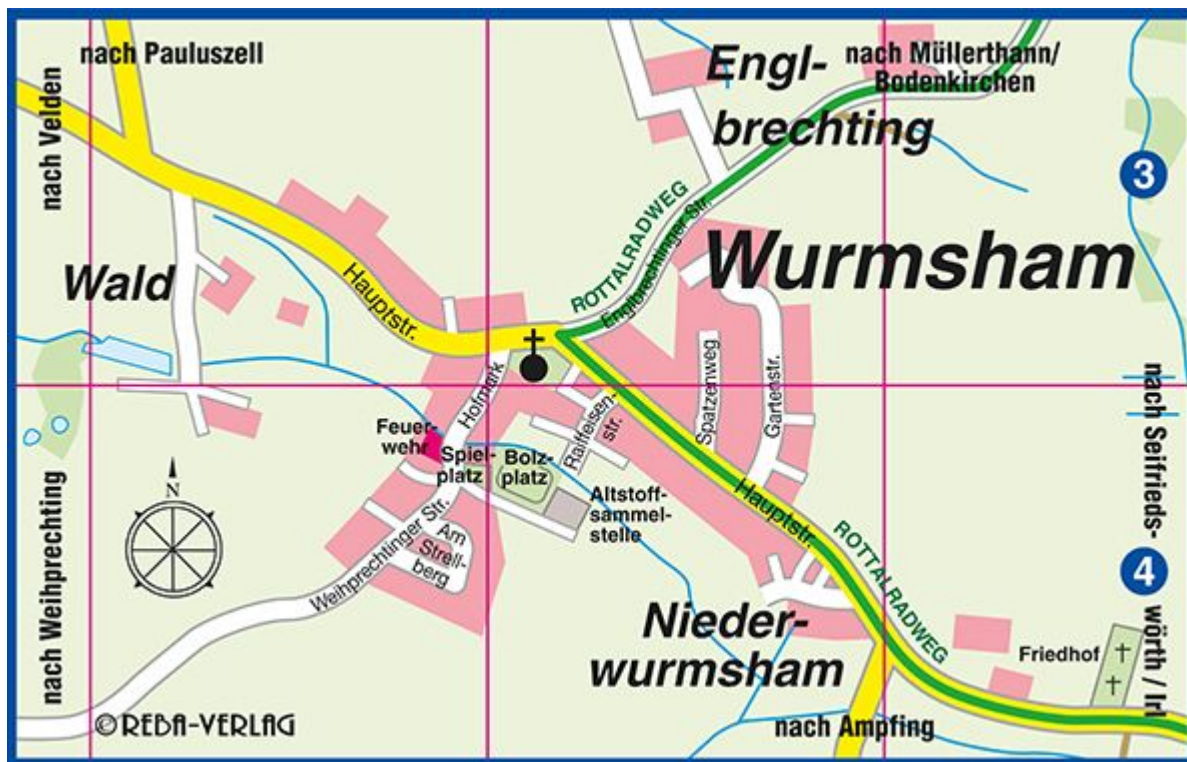


Ortsplan Gemeinde Wurmsham



Ortsplan Gemeinde Wurmsham, © REBA-Verlag Freising, 2018

Straßenverzeichnis Wurmsham/Seifriedswörth

Straßenname	Lage im Ortsplan
Am Strellberg	K4
Englbrechtinger Straße	L3-M3
Gartenstraße	L3-4
Hauptstraße	K3-M4
Hofmark	K4-L3
Raiffeisenstraße	L4
Spatzenweg	L3-4
Weihprechtinger Straße	K4
Seifriedswörth	
Am Altweg	M2
Am Birkenstuhl	M1-2
Am Pfarrerberg	M1
Kirchgasse	M2
Rottstraße	L2-M2

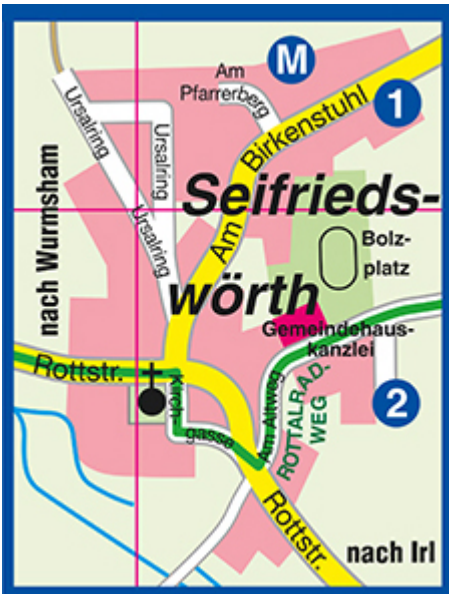
Ortspläne der Gemeinden Pauluszell und Seifriedswörth



Ortsplan der Gemeinde Pauluszell, © REBA-Verlag Freising, 2018

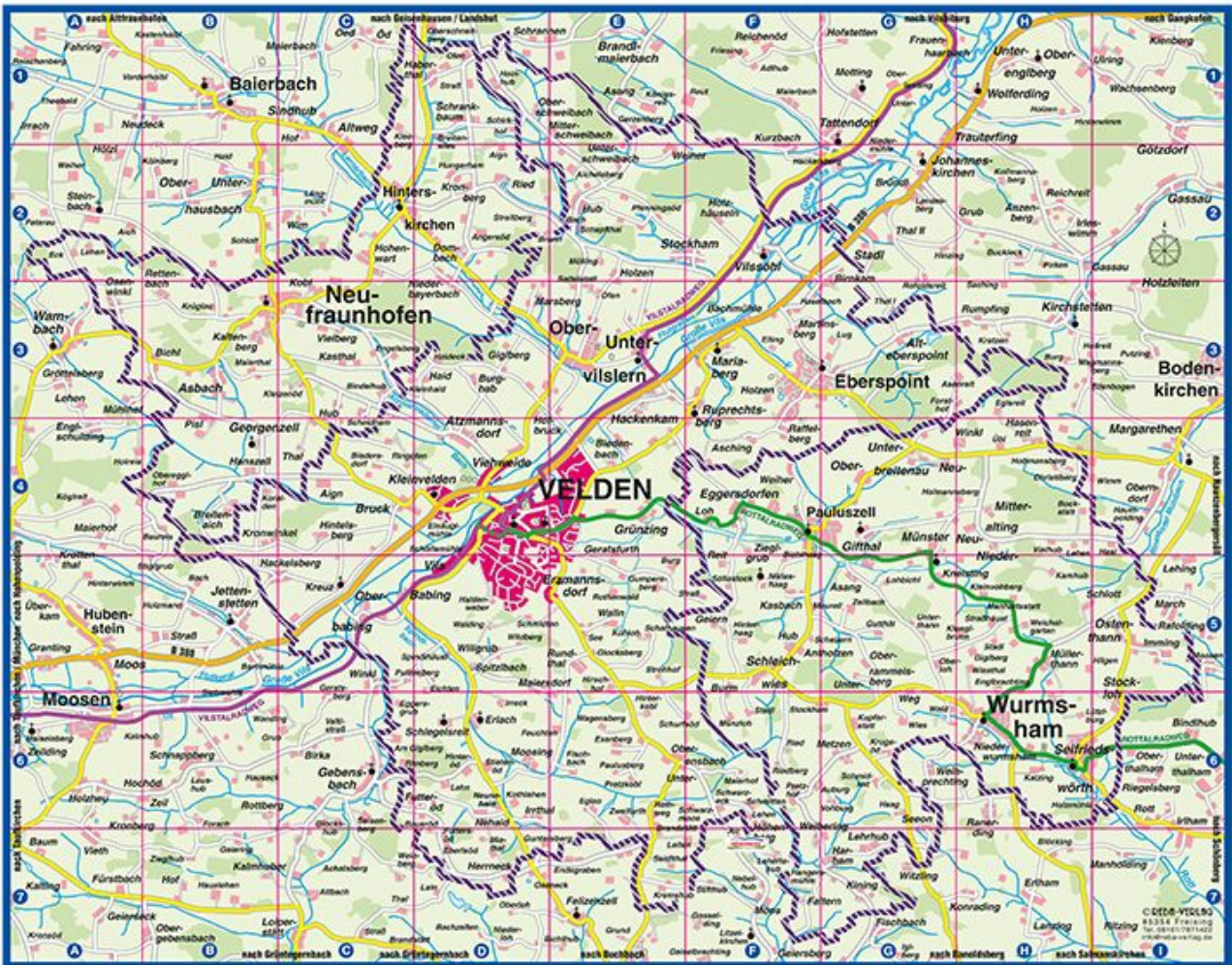
Straßenverzeichnis Pauluszell

Straßenname	Lage im Ortsplan
Am Eggersdorfer Feld	I2-K2
Am Wirtsacker	L2
Bergstraße	K2-L1
Eberspöinter Straße	K2-L1
Gifthaler Feld	L2
Münsterer Straße	K2-L2
Ringstraße	K1-2
Schulweg	K2
Veldener Straße	I1-K2
Weiharer Straße	K1
Wurmshamer Straße	K2
Zellbachstraße	K2



Ortsplan der Gemeinde Seifriedswörth, © REBA-Verlag Freising, 2018

Gesamtortsplan VG Velden



Gesamtortsplan VG Velden, © Reba-Verlag 2018

Ortsteile

Antholzen, Asang, Auburg, Bichlhaag, Bockstatt, Burm, Christlberg, Eggersdorfen, Eglsreit, Englbrechting, Faltern, Geiern, Gifthal, Giglberg, Gutthät, Haag, Hangersmühle, Harham, Hasenreit, Hasl, Hilgen, Hinterhaag, Hobmannsberg, Holmannsberg, Holzmühle, Hub, Imming, Kamhub, Kasbach, Katzing, Kining, Kleinvohberg, Klenglbrunn, Kneisting, Krugsöd, Kupferstatt, Lehen, Lehrhub, Loh, Lohbichl, Lützlburg, Manhartsstatt, Maurell, Metzen, Mitteralting, Müllerthann, Münster, Münzloh, Neualting, Neubreitenau, Niederalting, Niederwurmsham, Niklashaag, Oberbreitenau, Oberloh, Oberrammelsberg, Ostenthann, Pauluszell, Pretzhof, Reit, Ried, Riedberg, Scheuern, Schleichwies, Schlott, Schmidreit, Seeon, Seifriedswörth, Söllastock, Stadl, Stadl, Stockham, Stockloh, Straßhäusl, Übl, Unterbreitenau, Unterrammelsberg, Unterthann, Vielhub, Vohburg, Wald, Weg, Weibering, Weichslgarten, Weiher, Wies, Wiesthal, Winkl, Wurmsham, Zellbach, Zieglgrub.